

「英国諸島の地史/海の地質学」

2012年度課題レポート:角間キャンパス北地区の岩石

角間キャンパス北地区では、いろいろな岩石をみることができる。敷石だったり記念碑だったり、石垣の石だったりとその用途はさまざまだ。さて、「英国諸島の地史」では、火成岩や堆積岩、変成岩といった岩石の種類や成因、それらの特徴などについて授業中に解説した。一方、「海の地質学」では、地球の物質区分でいう地殻がカコウ岩と玄武岩から構成されることを説明した。

そこで、両講義の課題レポートとして、指定区域内で玄武岩(玄武岩は数が限られるので安山岩でもかまわない)とカコウ岩をそれぞれひとつずつみつけだし、発見した場所のスケッチ(周囲の建物やその名称などを入れて場所が具体的にわかるようにすること)と、岩石の拡大スケッチ(縮尺は解答用紙に記入してある)をとってもらいたい。さらに、それぞれの岩石を発見した場所を解答用紙裏面のキャンパス地図に矢印+岩石名で記入し、それぞれの岩石の観察結果などについて考察すること。

なお、アカンサスポータルからのメッセージにはおそらく回答できないので、このレポートについての質問等があるときは必ず電子メールを用いること。

-----岩石について-----

地球上の岩石はその成因によって「堆積岩」、「火成岩」、「変成岩」に三区別される。「堆積岩」は地球表層で集積した物質がその後の続成作用(地下深部での圧力など)などによって固まったものであり、生成条件や構成物質にもとづき「碎屑性(砂や泥が固化したもの:砂岩や礫岩)」、「生物源(生物の硬質部などが固化したもの:石灰岩など)」、「水源(化学的沈殿物):岩塩や石膏など」に区別される。一般に、碎屑性堆積岩は構成粒子の大きさで、生物源および水源堆積岩は構成物質でさらに区別される。

一方、「火成岩」はマグマ(地下にある高温液状の岩石)が冷えて固まった岩石の総称であり、マグマが地表に噴出し急激に冷えて固まった「火山岩(玄武岩、安山岩など)」とマグマが地下深部でゆっくり冷えて固まった深成岩(カコウ岩など)の2つに分類される。火成岩は SiO_2 の含有量や有色鉱物の量、そして色指数などによってさらに細分される。

「変成岩」は堆積岩や火成岩(まれには変成岩・・・これらをまとめて「源岩」と呼ぶ)が地下の高温・高圧のもとで変形・再結晶して別の岩石に変化したものであり、マグマの貫入などにもなる熱によってその周囲の岩石が変成する「接触変成岩(大理石など)」と、源岩が地下深部で高温高圧下にさらされ形成される「広域変成岩(片麻岩など)」に区別される。いずれの変成岩も源岩の種類や被った熱や圧力などの条件によってさまざまな特徴を呈するようになり、それにもとづいて変成岩はさらに細分される。

注意事項とお知らせ


1. キャンパス内なのでクマにもスズメバチにも会わないと思うが、人に会ってしまったらレポート作成中なのでさりげなく無視すること。講義室近くでのおしゃべりはくれぐれもつつしむこと。
2. 岩石はカナヅチなどで絶対に叩かないこと。落書きもしてはならない。
3. レポートは6月14日(木)の授業前に講義室にて受け取る。

| | | | |
|----|-----|-------|-----|
| 学類 | 学年： | 学籍番号： | 氏名： |
|----|-----|-------|-----|

玄武岩/安山岩をみつけた場所のスケッチ



玄武岩/安山岩の拡大スケッチ




2cm

カコウ岩をみつけた場所のスケッチ



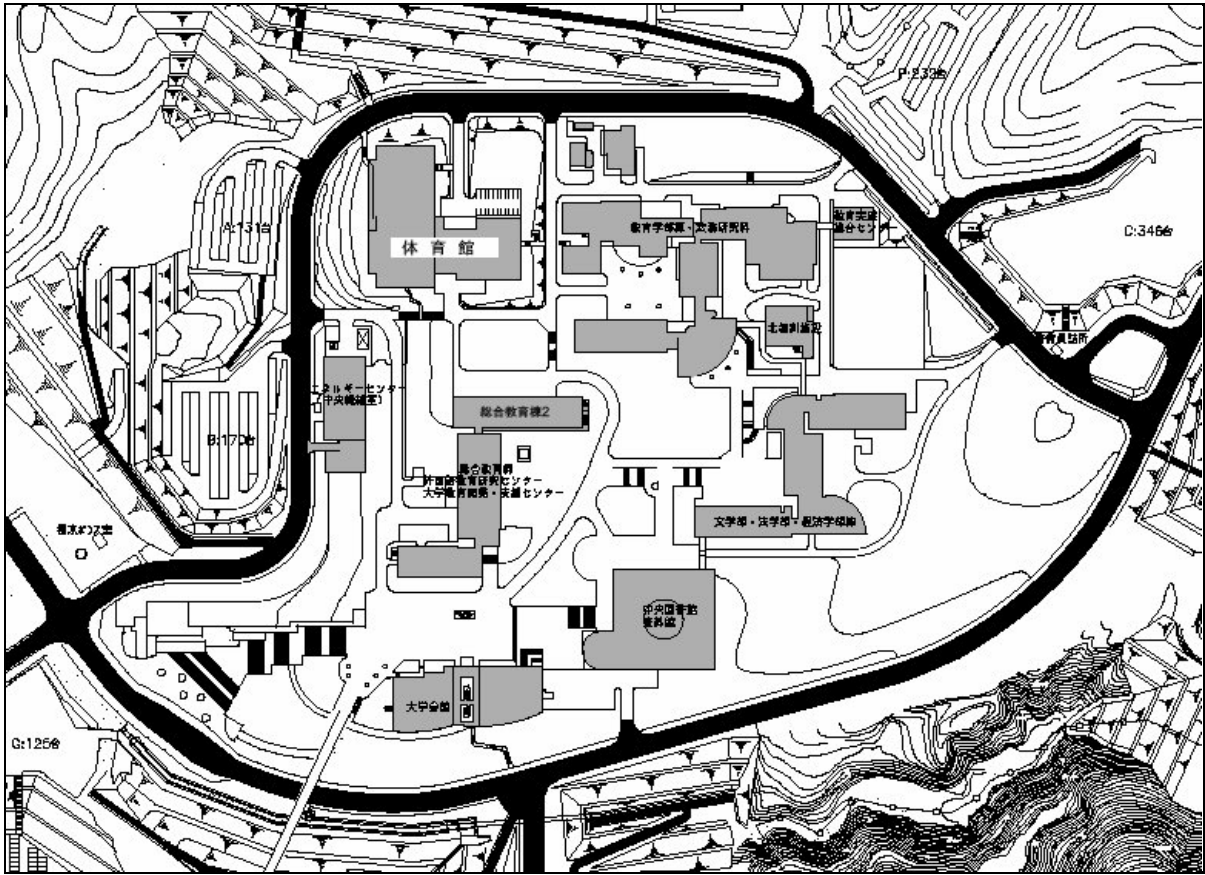
カコウ岩の拡大スケッチ



2cm

岩石を発見した位置

(玄武岩/安山岩およびカコウ岩の発見場所をこの地図に矢印+岩石名で明記すること)



考 察：玄武岩/安山岩ならびにカコウ岩を観察して気づいたことや、この課題レポートの感想などを以下に記述すること（自由記述）。